

Схема расположения границ публичного сервитута объекта
электросетевого хозяйства:
ВЛ-0,4 кВ ф. 1 ТП №41 г.Сыктывкар,
расположенного по адресу: Российская Федерация, Республика Коми, г.
Сыктывкар

Площадь испрашиваемого публичного сервитута: 157 кв.м

Каталог координат: Приложение 1 на 1 листе

Система координат: МСК-11, зона 4

Кадастровый номер земельного участка, в отношении которого
испрашивается публичный сервитут: 11:05:0106027:20, 11:05:0106027:17,
11:05:0106027:3

Утверждена

(наименование документа об утверждении, включая

наименования органов государственной власти или

органов местного самоуправления, принявших

решение об утверждении схемы или подписавших
соглашение о перераспределении земельных участков)





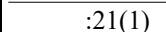

от

№



Масштаб 1:800

Условные обозначения:

-  - граница объекта электросетевого хозяйства;
-  - проектные границы публичного сервитута;
-  - номер и граница кадастрового квартала;
-  - граница и кадастровый номер земельного участка, содержащиеся в ЕГРН;
-  - обозначение контура многоконтурного земельного участка;
-  1 - обозначение и номер характерной точки проектных границ публичного сервитута.

**Каталог координат границ публичного сервитута
объекта электросетевого хозяйства:
«ВЛ-0,4 кВ ф. 1 ТП №41 г.Сыктывкар»**

Площадь публичного сервитута: 157 кв.м.		
Метод определения координат: Метод спутниковых геодезических измерений (определений)		
Система координат: МСК - 11, зона 4		
Средняя квадратичная погрешность определения координат характерных точек контура (Mt) = 0,10 м		
Обозначение характерных точек границ	Координаты, м	
	X	Y
1	2	3
1	629 571,30	4 441 723,31
2	629 572,13	4 441 727,22
3	629 549,69	4 441 732,00
4	629 535,33	4 441 738,64
5	629 533,65	4 441 735,01
6	629 548,42	4 441 728,18
1	629 571,30	4 441 723,31